



Crotone, Italia - San Mazzeo-Sciosci, Italia

Riepilogo dell'itinerario

Veicolo: **Veicolo medio**

Durata (1) : **2h00**









Distanza: **119 km** Di cui 27 km su strade a scorrimento veloce


Nota spese


Carburante: **15.72 € (9l)**


Indennità: **0.00 €**


Foglio di viaggio

	Partenza: Crotone 88900	0h00	
1	 Prendere Piazza Pitagora per 7 m	0h00	
2	 Fina zona pedonale: proseguire con il veicolo e continuare per 10 m	0h00	7 m
3	 Continuare dritto Viale Regina Margherita per 328 m	0h00	17 m
4	 Girare a sinistra Largo Gaele Covelli e continuare per 35 m	0h01	345 m
5	 Nella rotonda, Continuare dritto Via Miscello da Ripe e continuare per 805 m	0h02	380 m
6	 Nella rotonda, Continuare dritto Piazzale della Pace e continuare per 165 m	0h04	1,2 km
7	 Girare a destra Strada Statale 106 Bis e continuare per 920 m	0h04	1,4 km

8  Girare a destra **Strada Statale 106** e continuare per 32 km 0h06 2,3 km


5,8 km **Passare per Maiorano**
 14 km **Passare per Sant'Anna**
 21 km  **Zona a rischio 70 km/h -
 Isola di Capo Rizzuto**
 31 km **Passare per San Leonardo
 di Cutro**



9  Nella rotonda, Girare a destra **SS106** e continuare per 11 km 0h31 35 km


35 km **Passare per Steccato**
 40 km **Passare per Botricello**
 44 km **Passare per Passo
 Crocchio**
 45 km **Passare per Cropani
 Marina**

CATANZARO LIDO


10  Nella rotonda, Continuare dritto **Strada Statale 106** e continuare per 5,3 km 0h42 46 km

49 km **Passare per Borda**
 50 km **Passare per Feudo de Seta**


CATANZARO


11  Nella rotonda, Continuare dritto **Via Strada Statale 106** e continuare per 3,7 km 0h47 52 km

52 km **Passare per Sellia Marina**


 A3
 SA-RC
 CATANZARO


LA PETRIZIA











12  Nella rotonda, Continuare dritto **Località La Petrizia** e continuare per 4,5 km 0h51 55 km






55 km  **Zona a rischio 50 km/h -
 Sellia Marina**
 58 km **Passare per Roccani**






CATANZARO
 REGGIO DI CALABRIA
 TARANTO

13  Nella rotonda, Girare a destra **SP16/E90** e continuare per 1,3 km 0h55 60 km

14  Girare a sinistra **SS106** e continuare per 2,8 km 0h56 61 km

15		Girare a destra SP17 e continuare per 366 m	0h58	64 km
16		Nella rotonda, Girare a sinistra Viale Fiume Busento e continuare per 262 m	0h59	64 km
17		Girare a destra Viale Emilia e continuare per 2,4 km	0h59	64 km
CATANZARO				
18		Girare a destra e continuare per 27 m	1h02	67 km
19		Nella rotonda, Girare a destra Viale Cassiodoro e continuare per 1,4 km	1h02	67 km
<div style="border: 1px solid black; padding: 5px; width: fit-content; margin: 0 auto;"> A3 CATANZARO CENTRO + </div>				
20		Girare a sinistra Viale Lucrezia Della Valle e continuare per 1,7 km	1h04	68 km
<div style="border: 1px solid black; padding: 5px; width: fit-content; margin: 0 auto;"> SA-RC LAMEZIA TERME CATANZARO NORD </div>				
21		Nella rotonda, Continuare dritto Viale Lucrezia Della Valle e continuare per 1,3 km	1h06	70 km
<div style="border: 1px solid black; padding: 5px; width: fit-content; margin: 0 auto;"> CATANZARO A3 </div>				
22		Girare a destra SS280 e continuare per 28 km	1h08	71 km
<div style="border: 1px solid black; padding: 5px; width: fit-content; margin: 0 auto;"> + A3 </div>				
23		Girare a destra SP110 e continuare per 2,7 km	1h24	99 km
<div style="border: 1px solid black; padding: 5px; width: fit-content; margin: 0 auto;"> Lamezia Terme Sud ↘ LAMEZIA TERME SUD </div>				
24		Nella rotonda, Girare a sinistra SP108 e continuare per 79 m	1h27	102 km

25		Nella rotonda, Girare a sinistra SP106 e continuare per 2,8 km	1h28	102 km
SAMBIASE				
26		Continuare dritto Via B. Sposato per 77 m	1h31	105 km
27		Nella rotonda, Continuare dritto Via B. Sposato e continuare per 604 m	1h31	105 km
28		Girare a destra Via Prunia e continuare per 410 m	1h33	105 km
29		Girare a sinistra Via Enrico Borrello e continuare per 145 m	1h34	106 km
30		Girare a destra e continuare per 74 m	1h35	106 km
31		Continuare dritto Via Caio Fiore per 130 m	1h35	106 km
32		Girare a destra Via Madonna del Carmine e continuare per 24 m	1h36	106 km
33		Girare a sinistra Via Sinopoli e continuare per 76 m	1h36	106 km
34		Girare a destra Via Matarazzo e continuare per 8 m	1h36	106 km
35		Girare a sinistra Via Corrado e continuare per 150 m	1h37	106 km
36		Girare a sinistra Via Giacomo Matteotti e continuare per 50 m	1h37	106 km
37		Continuare dritto Corso della Repubblica per 39 m	1h37	106 km
38		Girare a destra Via Cerra Paolini e continuare per 53 m	1h38	106 km
39		Girare a sinistra Via Galliano e continuare per 25 m	1h38	106 km
40		Girare a destra Via G.B. Rosso e continuare per 131 m	1h38	106 km

41		Continuare dritto Via Tre Ponti per 21 m	1h39	107 km
42		Girare a sinistra Via Galileo e continuare per 97 m	1h39	107 km
43		Nella rotonda, Continuare dritto Via Domenico Porchio e continuare per 23 m	1h39	107 km
44		Girare a destra Via Domenico Porchio e continuare per 12 km	1h39	107 km
		110 km	Passare per Gabella	
		112 km	Passare per Acquadauzano	
		117 km	Passare per San Mazzeo-Coscaro	
	Arrivo: San Mazzeo-Sciosci, 88040 Conflenti		2h00	119 km

(1) Escluse le pause, condizioni normali di meteo e traffico
 Soluzione trovata da NAViTiA©